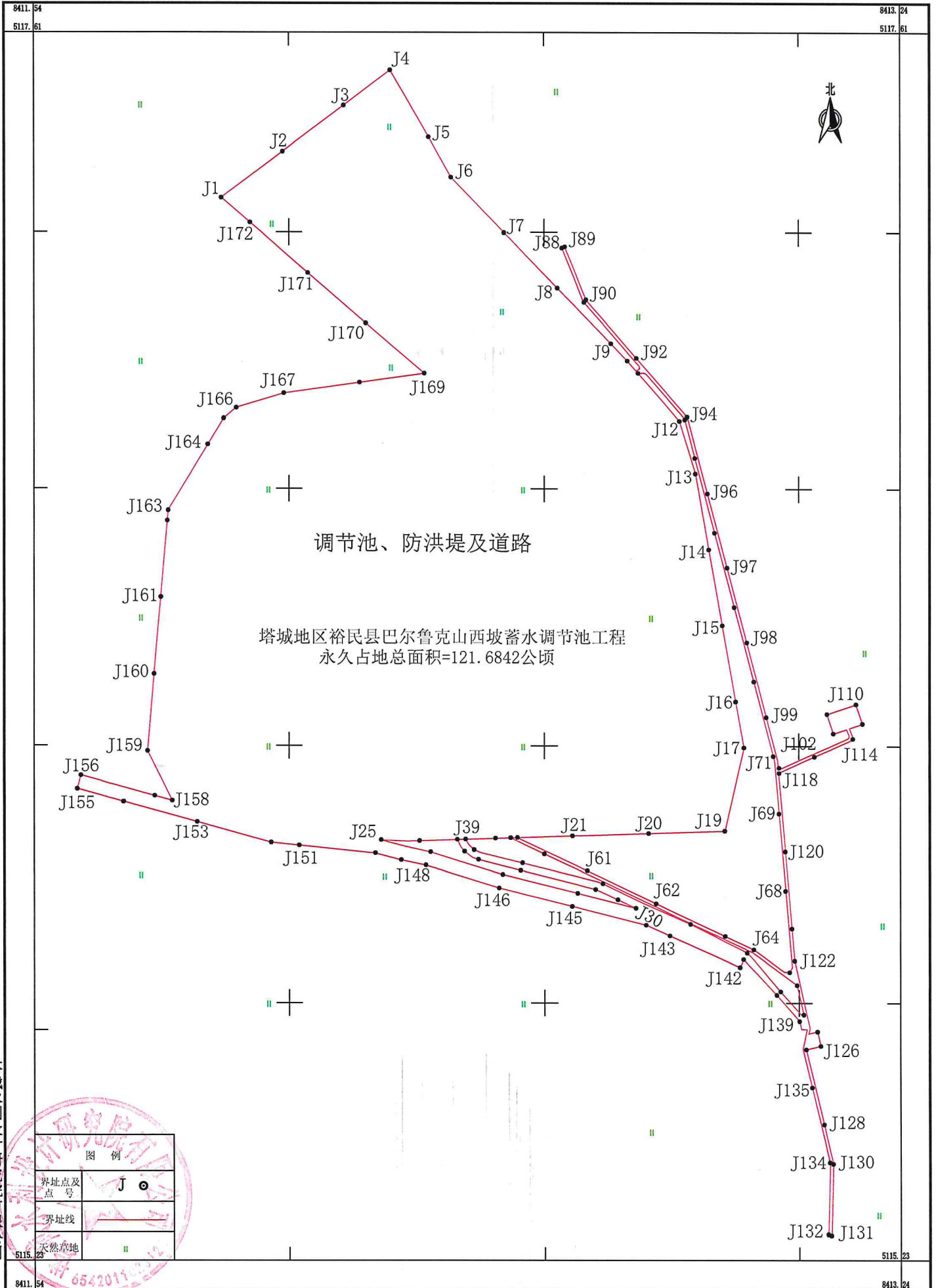


塔城地区裕民县巴尔鲁克山西坡蓄水调节池工程永久占地界限图一



图例	
界址点及点号	J ●
界址线	—
天然草地	〃

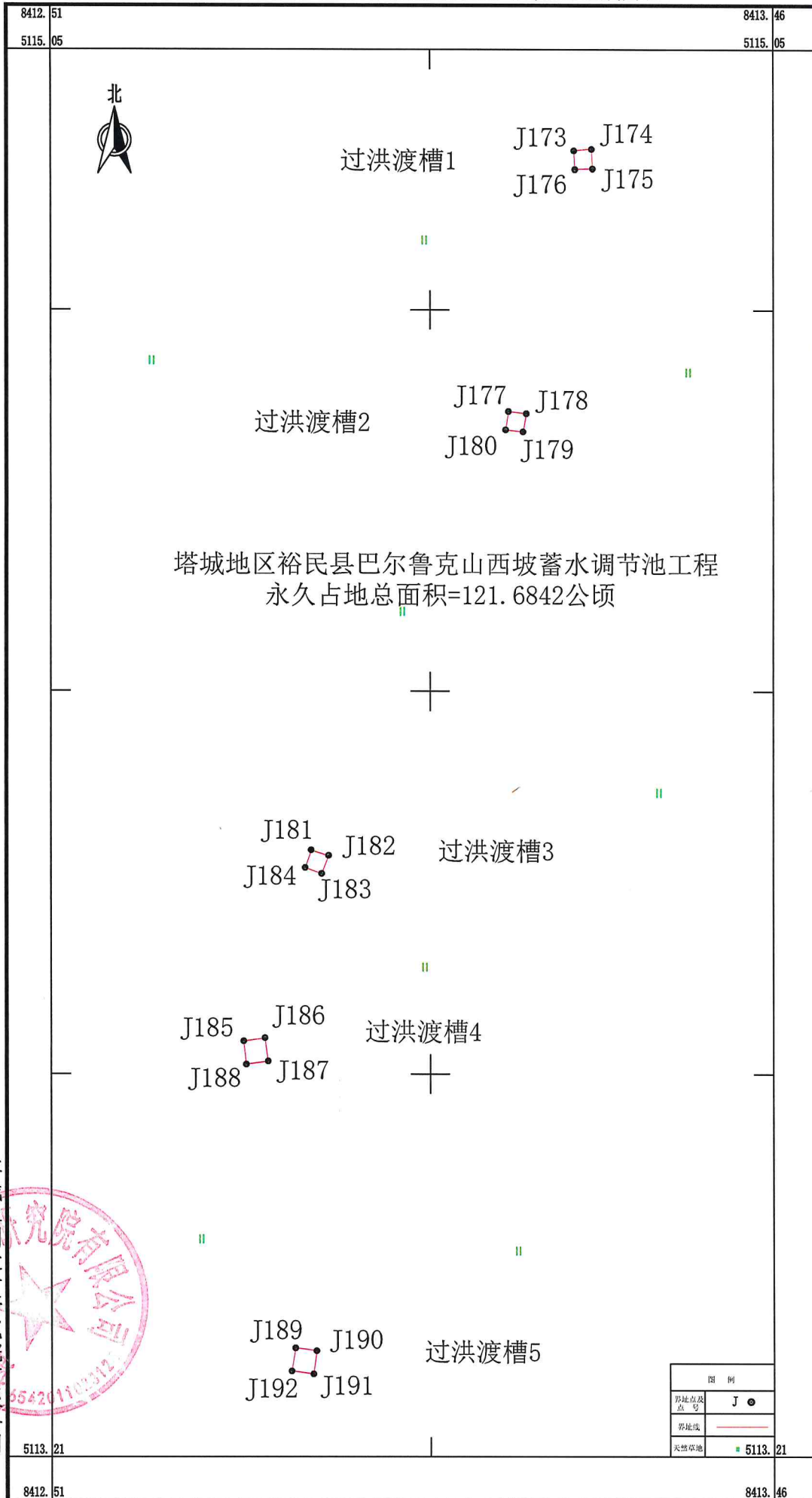
2000国家大地坐标系
2025年1月数字化制图

1:5000


测量员: 易嘉兴
绘图员: 朱帅
检查员: 陈晓佳

塔城水利设计研究院有限公司

塔城地区裕民县巴尔鲁克山西坡蓄水调节池工程永久占地界限图二



塔城水利设计研究院有限公司



图例	
界址点及点号	J ●
界址线	——
天然草地	■ 5113.21